Rutas de senderismo

Municipio de Garrafe de Torío

Índice:

	Página
Localización general de las rutas de senderismo	2
San Feliz de Torío- Villasinta- San Feliz de Torío	3
Villaverde de Arriba- Abadengo de Torío	4
Ruiforco de Torío- Abadengo de Torío	5
Riosequino de Torío- Urbanización Estrella de Izar	6
Riosequino de Torío- Valderilla de Torío	7
Valderilla de Torío- Palazuelo de Torío	8
Fontanos de Torío- Valderilla de Torío	9
Valderilla de Torío- Garrafe de Torío	10
Garrafe de Torío- Laguna de Fontanos de Torío	11
Fontanos de Torío- Matueca de Torío	12
Manzaneda de Torío- Pedrún de Torío	13
Pedrún de Torío- Pardavé	14
Manzaneda de Torío- Barrillos- Gallegos de Curueño- Santa Colomba de Curueño- Manzaneda de Torío	15
Fontanos de Torío	16
Pedrún de Torío	17
Pedrún de Torío	18
Ermita de Manzaneda de Torío- Pedrún de Torío	19
Palazuelo de Torío- Monte Palazuelo de Torío	20
Villaverde de Arriba- Ermita de San Mamés	21
Laguna de Fontanos- Riosequino de Torío	22
Riosequino de Torío- Matueca de Torío (pista Matueca de Torío)	23
Riosequino de Torío- Matueca de Torío	24
Riosequino de Torío- Carretera Asturias	25

Localización general de las rutas de senderismo:

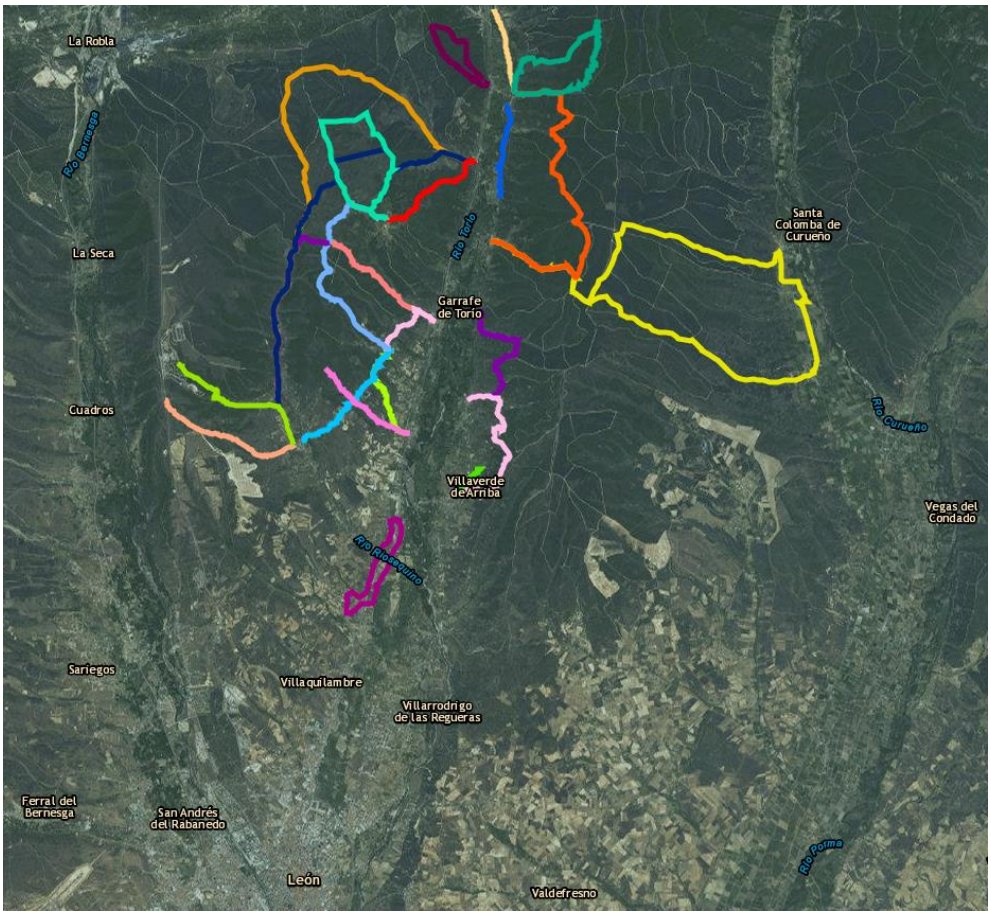

Figura 1: Localización general de las rutas de senderismo. Ayuntamiento de Garrafe de Torío. Fuente: esri, ArcGIS Online.
Elaborado por: Lidia García Miranda
Página web: http://www.arcgis.com/home/webmap/viewer.html?webmap=ea8a8e717d414211a5236a8f0664828e
Página web perfiles topográficos: http://www.arcgis.com/apps/Elevations/index.html?appid=2bcdb1dcf7e34a4096ba6d979e0708e3

San Feliz de Torío- Villasinta de Torío- San Feliz de Torío: 6,8 Km.

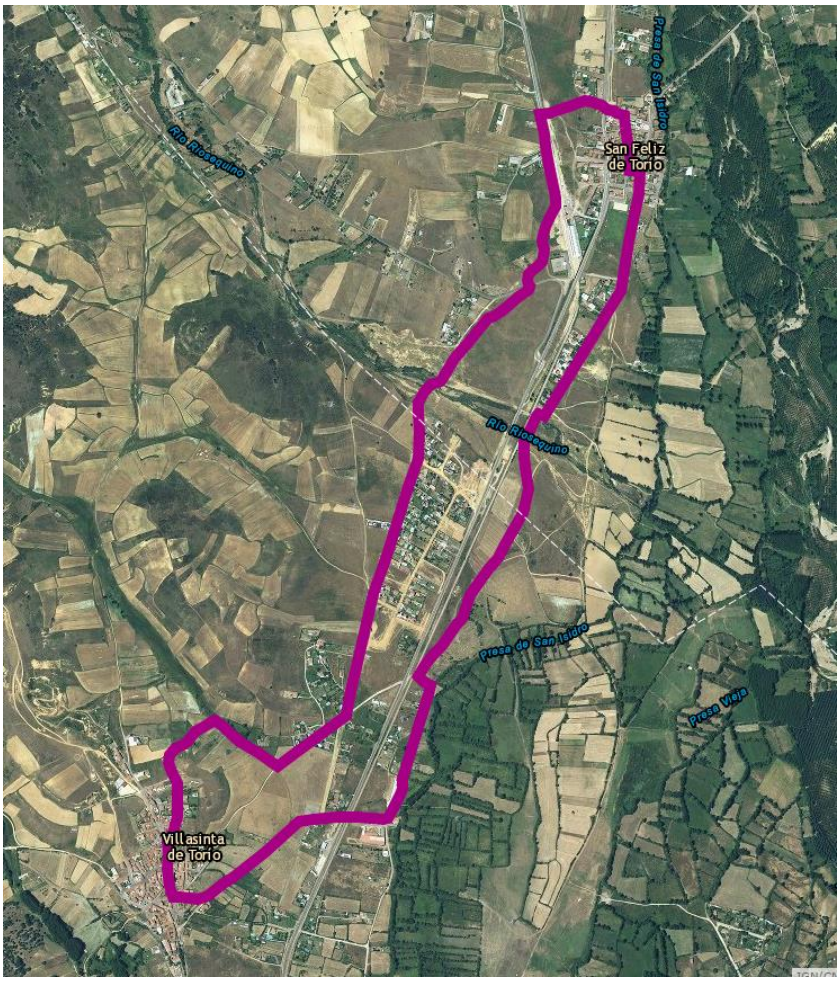

Perfil topográfico:

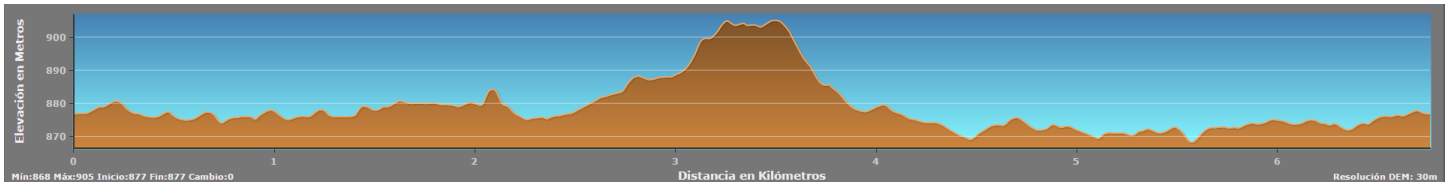

Figura 2: Ruta San Feliz de Torío- Villasinta de Torío- San Feliz de Torío. Fuente: esri, ArcGIS Online. Elaborado por: Lidia García Miranda

Villaverde de Arriba- Abadengo de Torío: 5,5 Km.

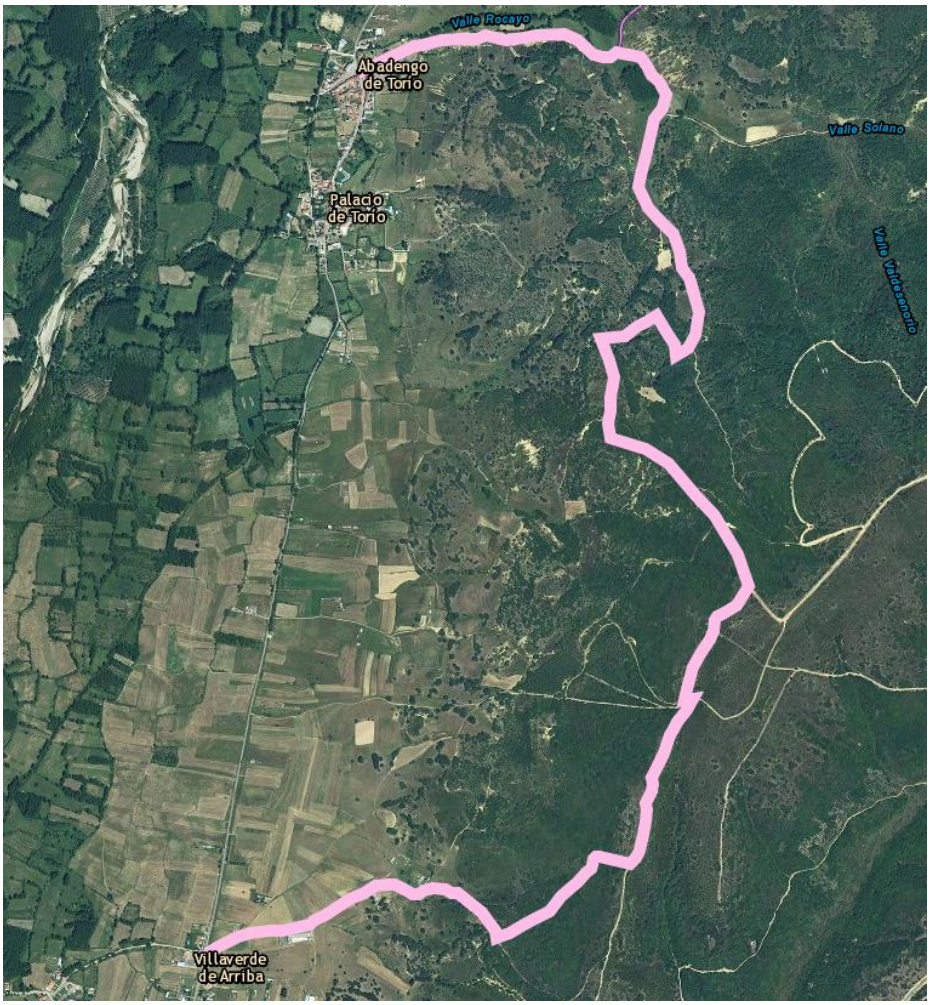

Perfil topográfico:

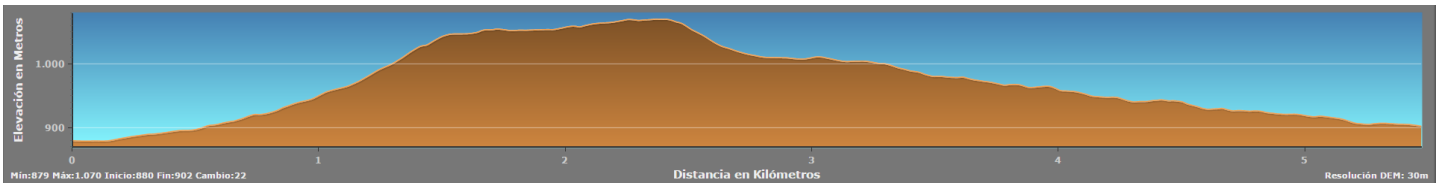

Figura 3: Villaverde de Arriba- Abadengo de Torío. Fuente: esri, ArcGIS Online. Elaborado por: Lidia García Miranda

Ruiforco de Torío- Abadengo de Torío: 4,5 Km.

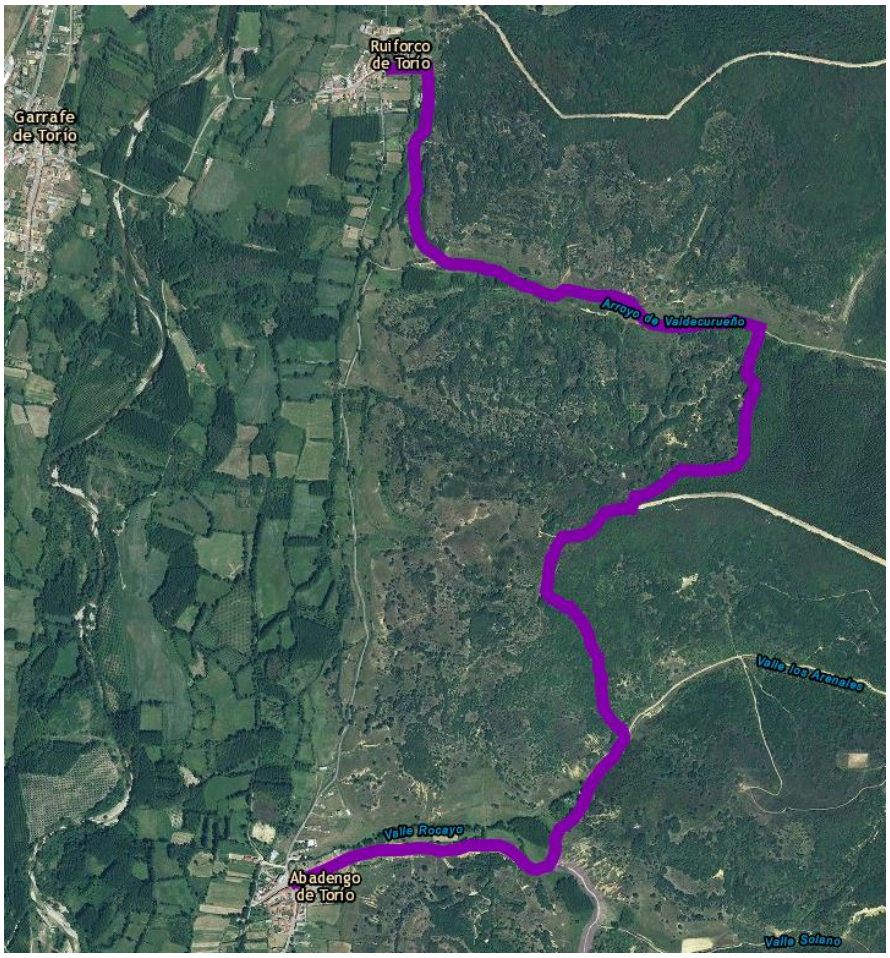

Perfil topográfico:

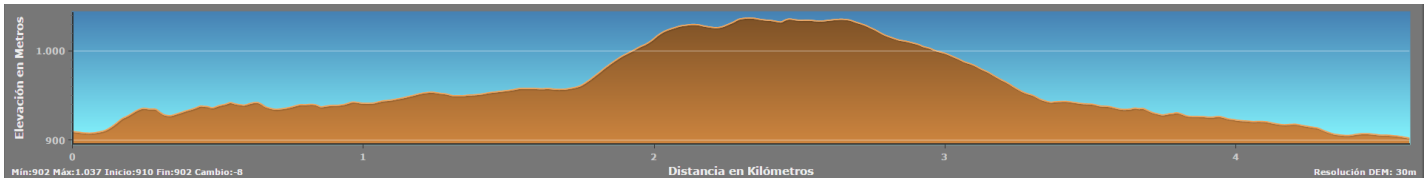

Figura 4: Ruiforco de Torío- Abadengo de Torío. Fuente: esri, ArcGIS Online. Elaborado por: Lidia García Miranda

Riosequino de Torío- Urbanización Estrella de Izar: 4,5 Km.

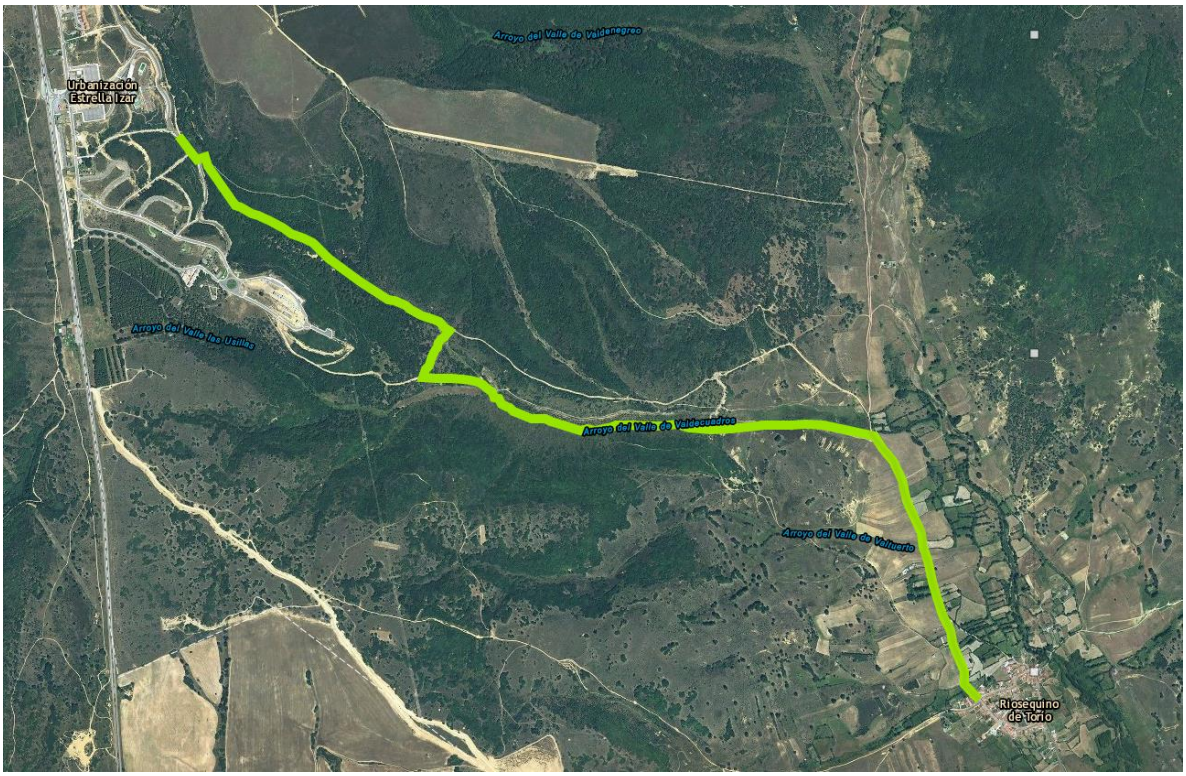

Perfil topográfico:

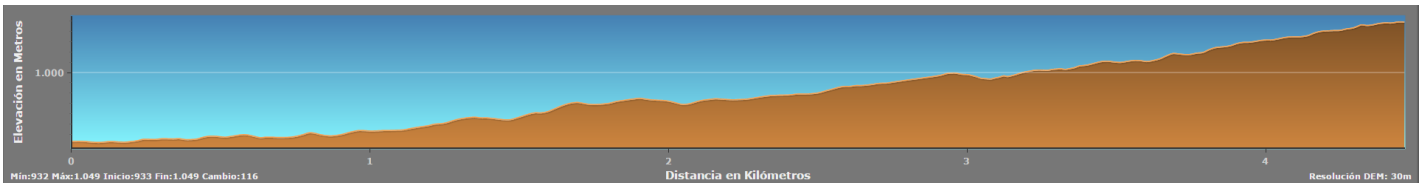

Figura 5: Ruta Riosequino de Torío- Urbanización Estrella de Izar. Fuente: esri, ArcGIS Online. Elaborado por: Lidia García Miranda

Riosequino de Torío- Valderilla de Torío: 4 Km.

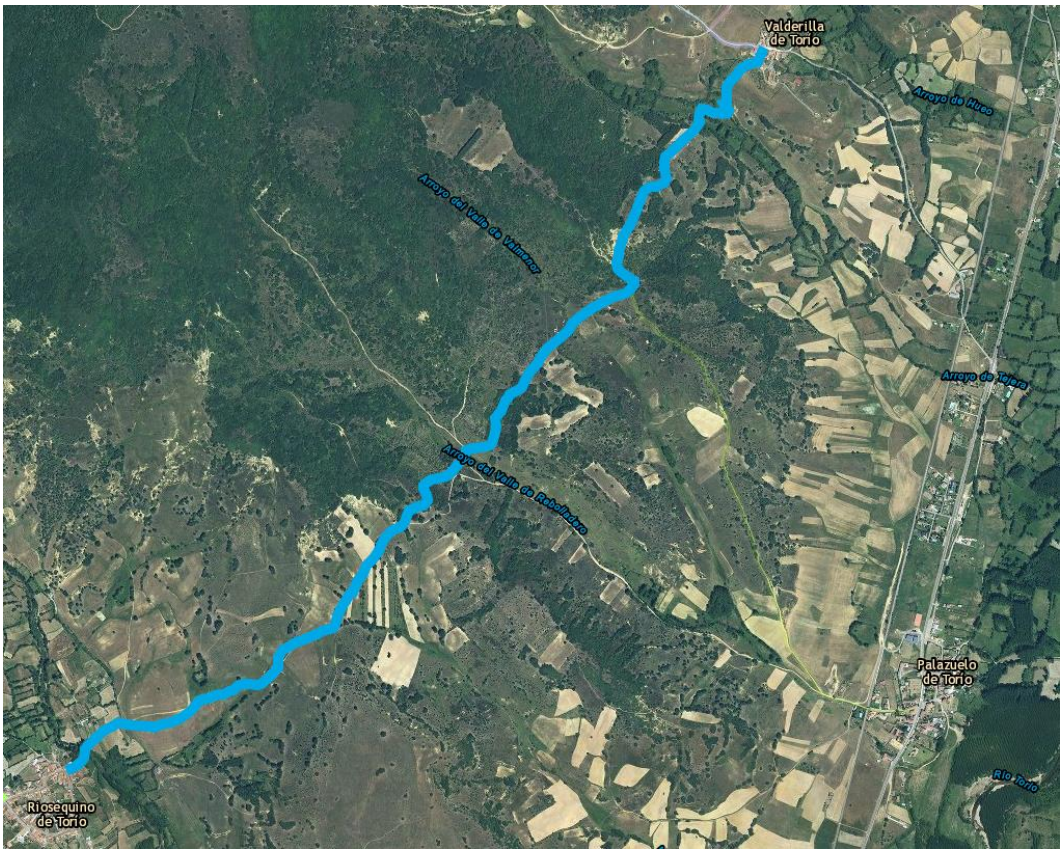

Perfil topográfico:

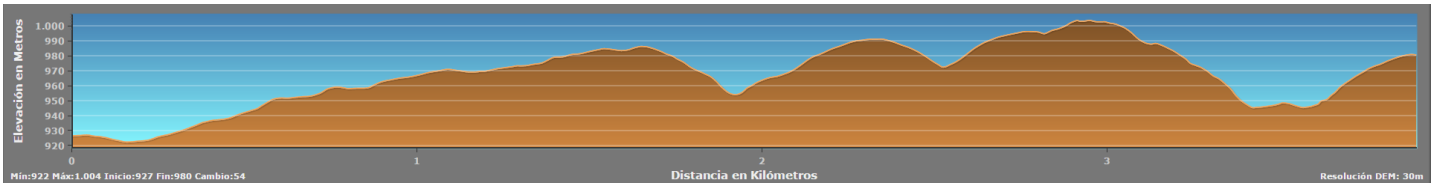

Figura 6: Ruta Riosequino de Torío- Valderilla de Torío. Fuente: esri, ArcGIS Online. Elaborado por: Lidia García Miranda

Valderilla de Torío- Palazuelo de Torío: 3 Km.

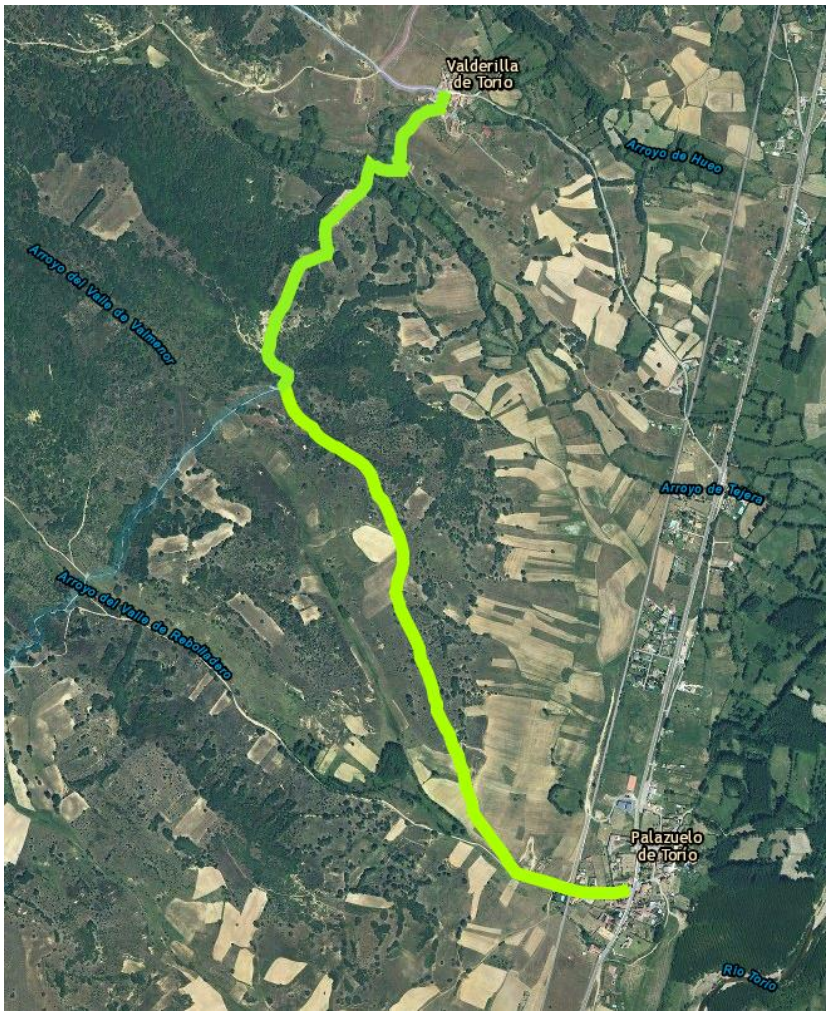

Perfil topográfico:

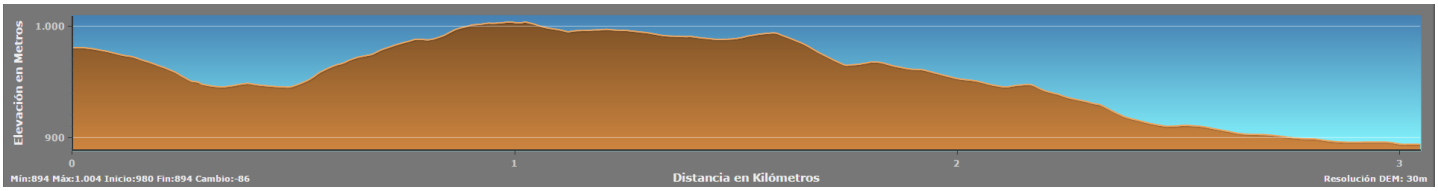

Figura 7: Ruta Valderilla de Torío- Palazuelo de Torío. Fuente: esri, ArcGIS Online. Elaborado por: Lidia García Miranda

Fontanos de Torío- Valderilla de Torío: 6,5 Km.

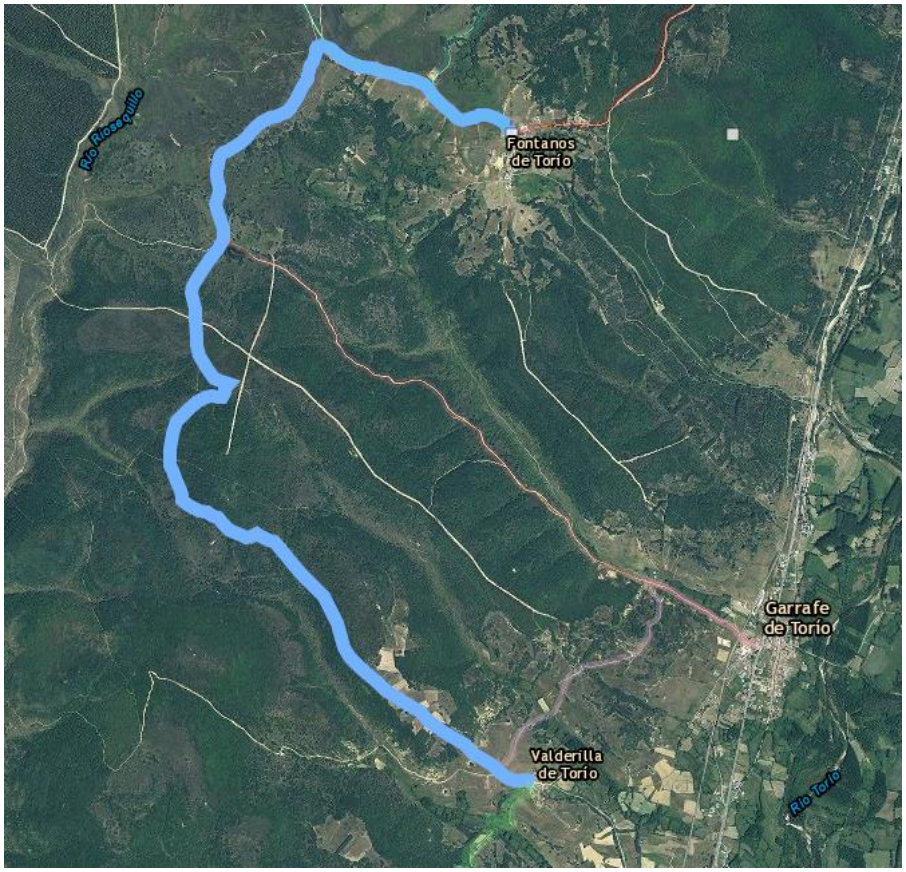

Perfil topográfico:

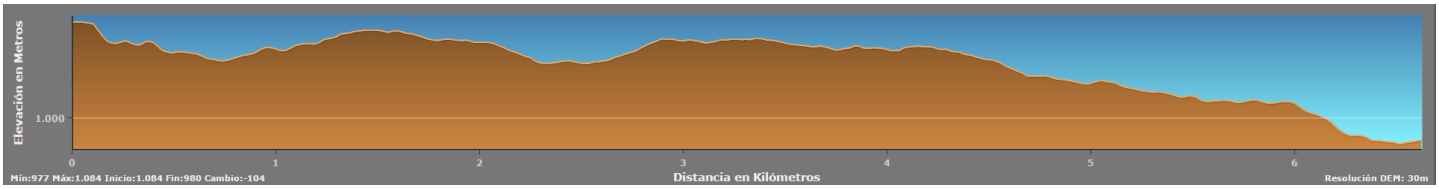

Figura 8: Ruta Fontanos de Torío- Valderilla de Torío. Fuente: esri, ArcGIS Online. Elaborado por: Lidia García Miranda

Valderilla de Torío- Garrafe de Torío: 2,3 Km.

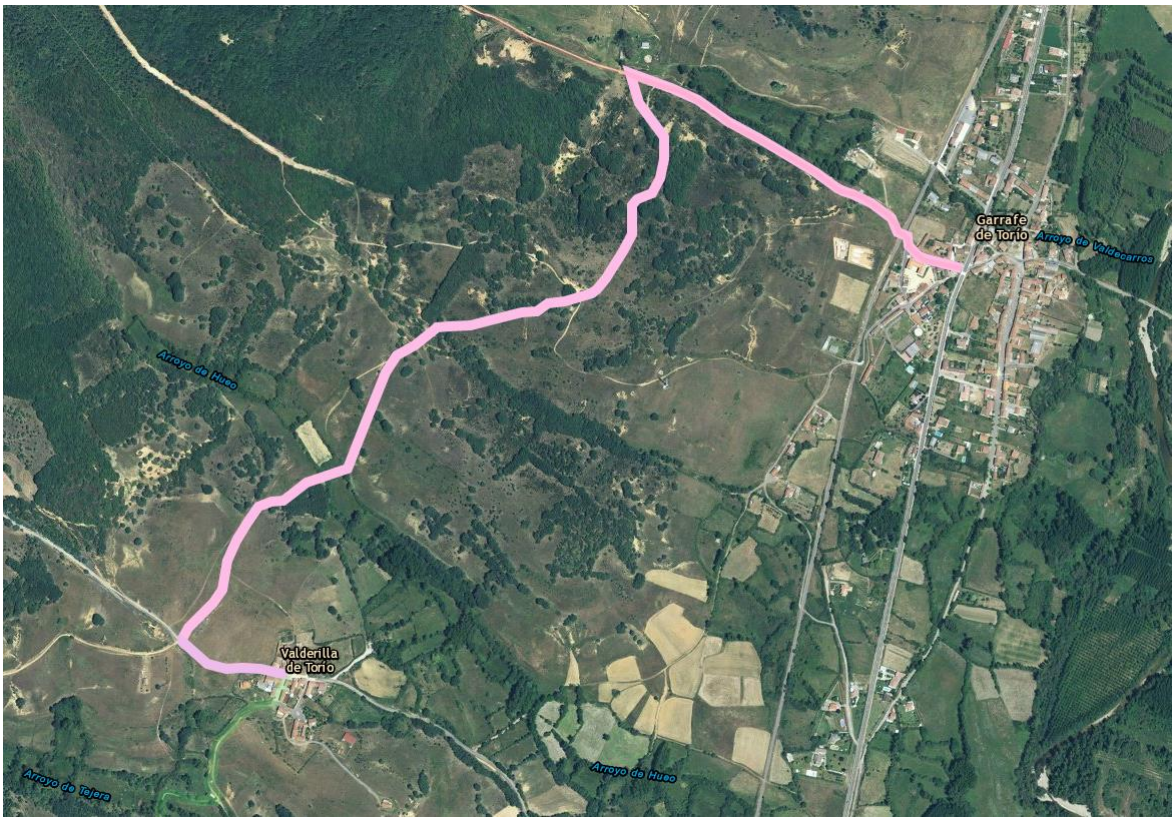

Perfil topográfico:

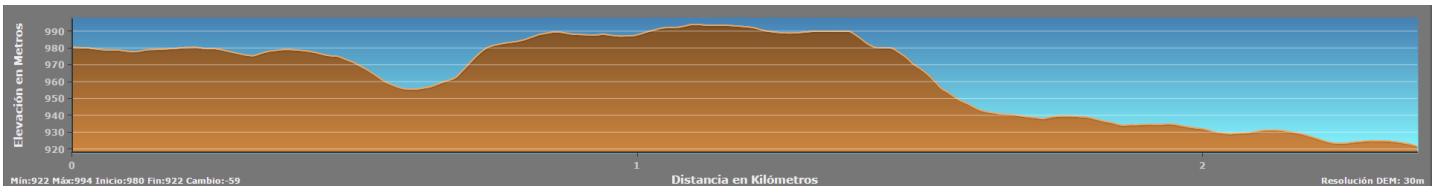

Figura 9: Ruta Valderilla de Torío- Garrafe de Torío. Fuente: esri, ArcGIS Online. Elaborado por: Lidia García Miranda

Garrafe de Torío- Laguna de Fontanos de Torío: 3,7 Km.

Perfil topográfico:

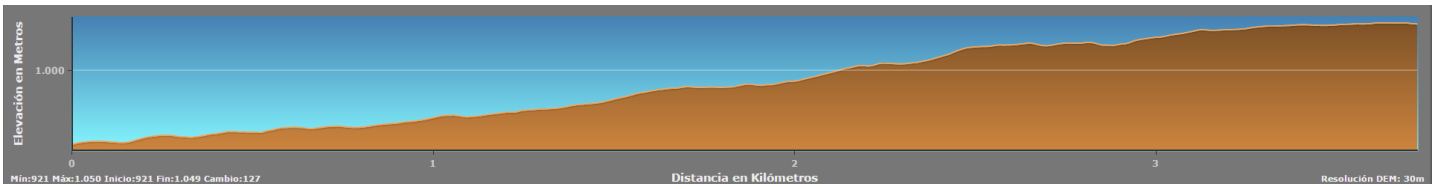

Figura 10: Ruta Garrafe de Torío- Laguna de Fontanos de Torío. Fuente: esri, ArcGIS Online. Elaborado por: Lidia García Miranda

Fontanos de Torío- Matueca de Torío: 3,2 Km.

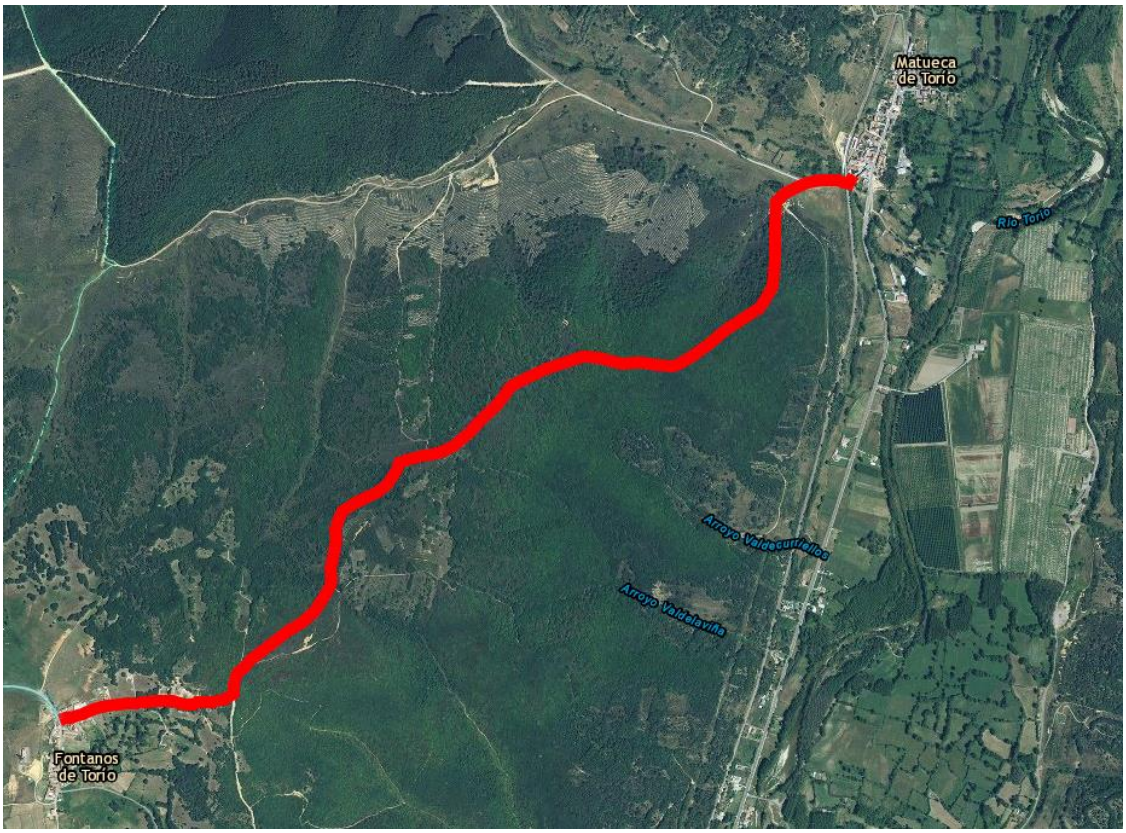

Perfil topográfico:

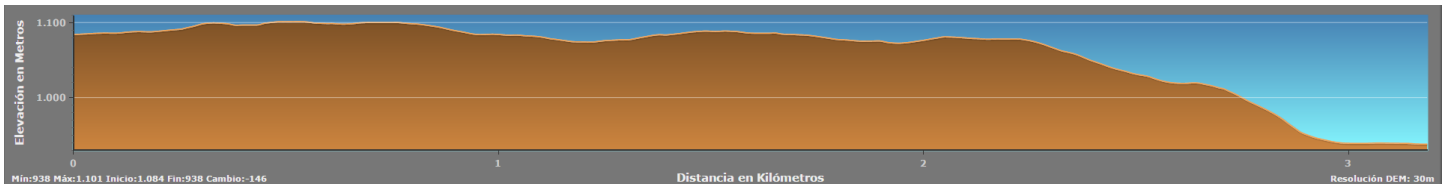

Figura 11: Ruta Fontanos de Torío- Matueca de Torío. Fuente: esri, ArcGIS Online. Elaborado por: Lidia García Miranda

Manzaneda de Torío- Pedrún de Torío: 10,1 Km.

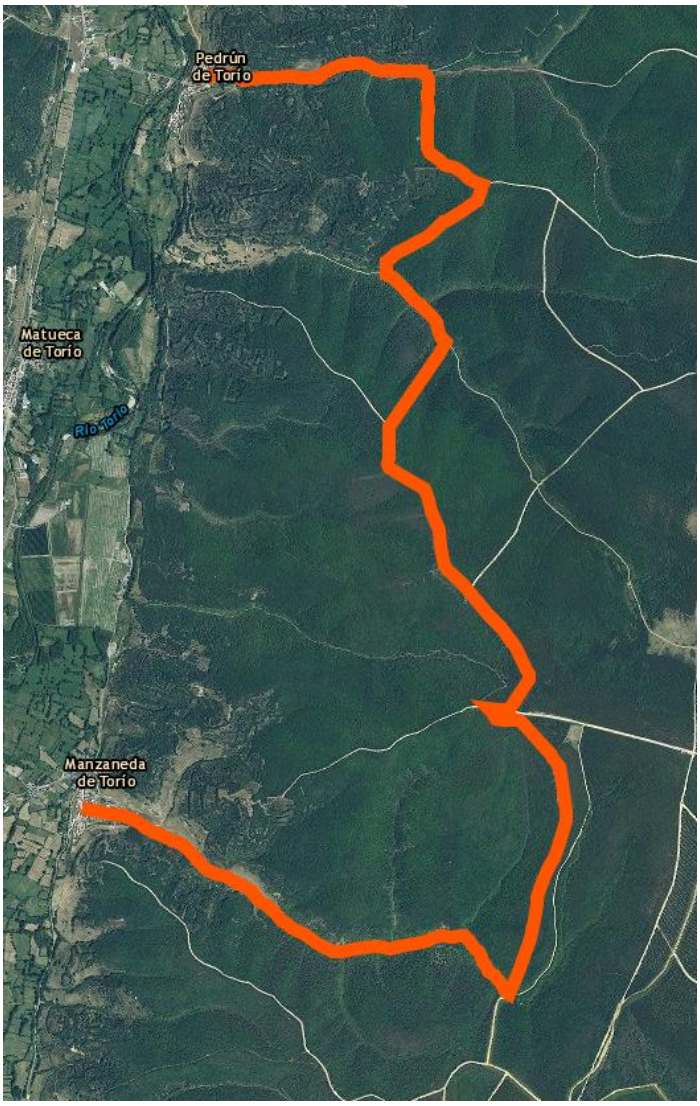

Perfil topográfico:

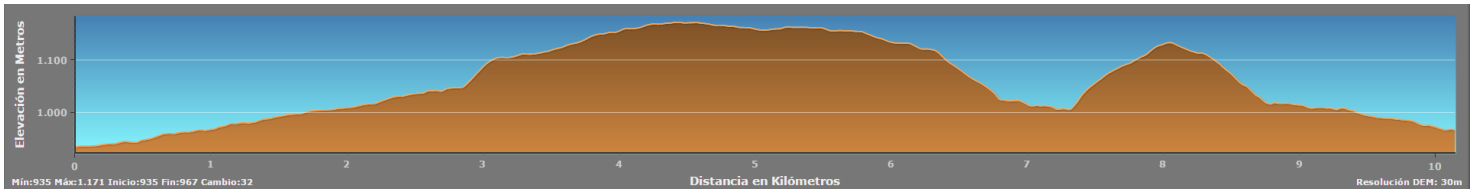

Figura 12: Ruta Manzaneda de Torío- Pedrún de Torío. Fuente: esri, ArcGIS Online. Elaborado por: Lidia García Miranda

Pedrún de Torío- Pardavé: 2,3 Km.

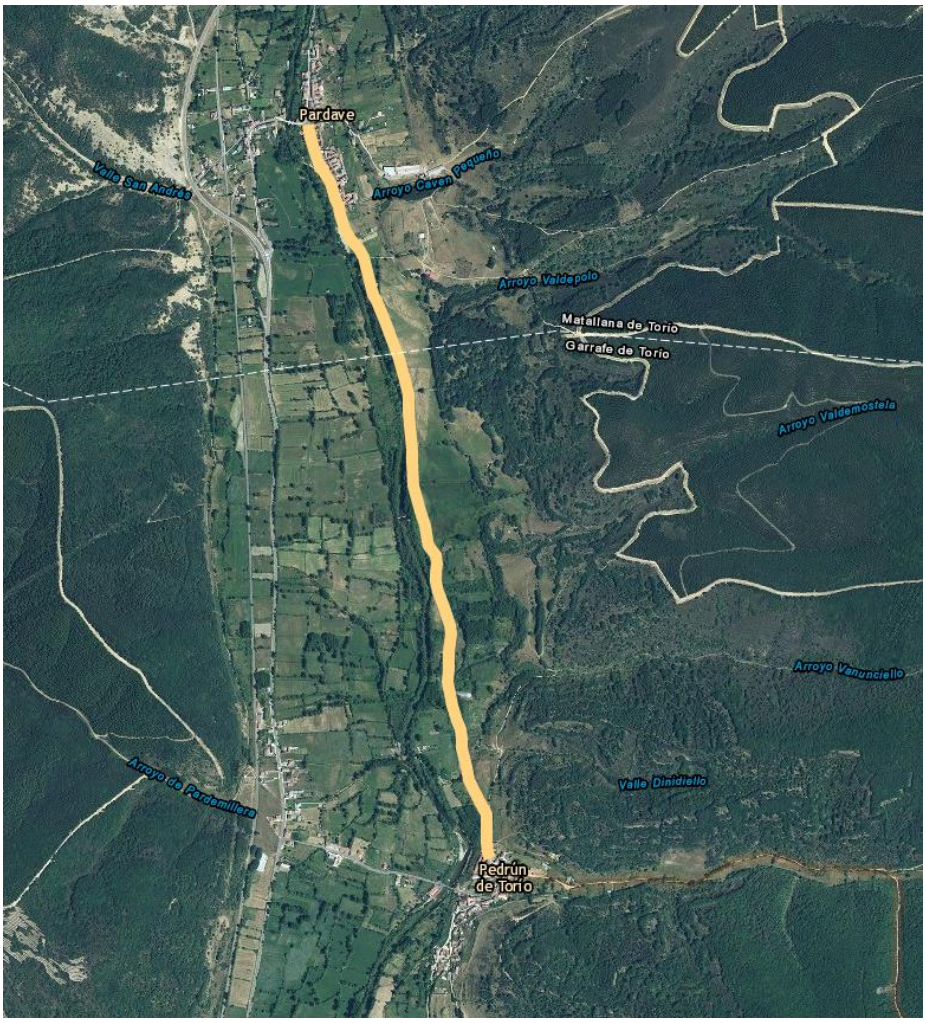

Perfil topográfico:

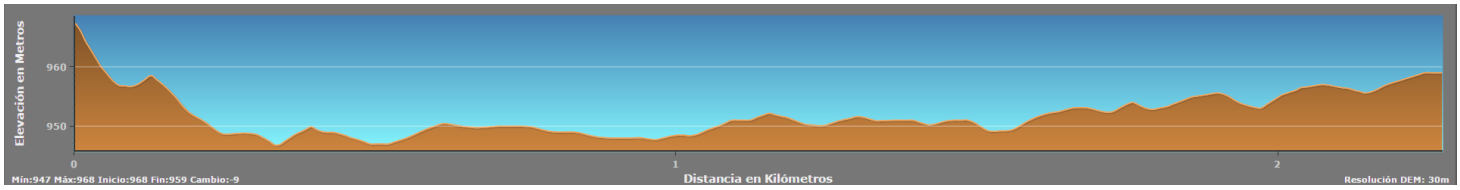

Figura 13: Ruta. Pedrún de Torío- Pardavé. Fuente: esri, ArcGIS Online. Elaborado por: Lidia García Miranda

Manzaneda de Torío- Barrillos- Gallegos de Curueño- Santa Colomba de Curueño- Manzaneda de Torío: 25 Km.

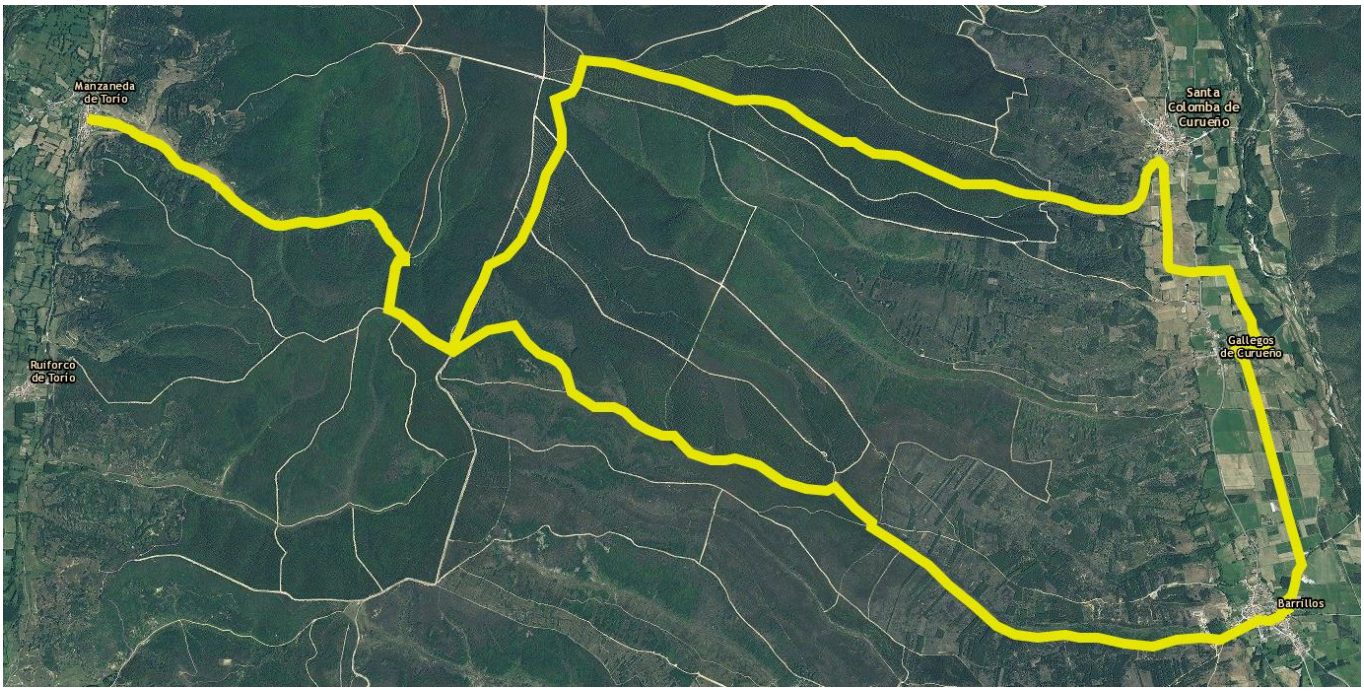

Perfil topográfico:

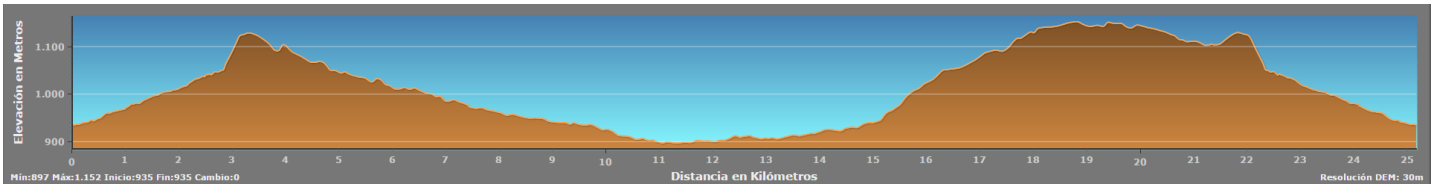

Figura 14: Ruta Manzaneda de Torío- Barrillos- Gallegos de Curueño- Santa Colomba de Curueño- Manzaneda de Torío. Fuente: esri, ArcGIS Online. Elaborado por: Lidia García Miranda

Fontanos de Torío: 8,3 Km.

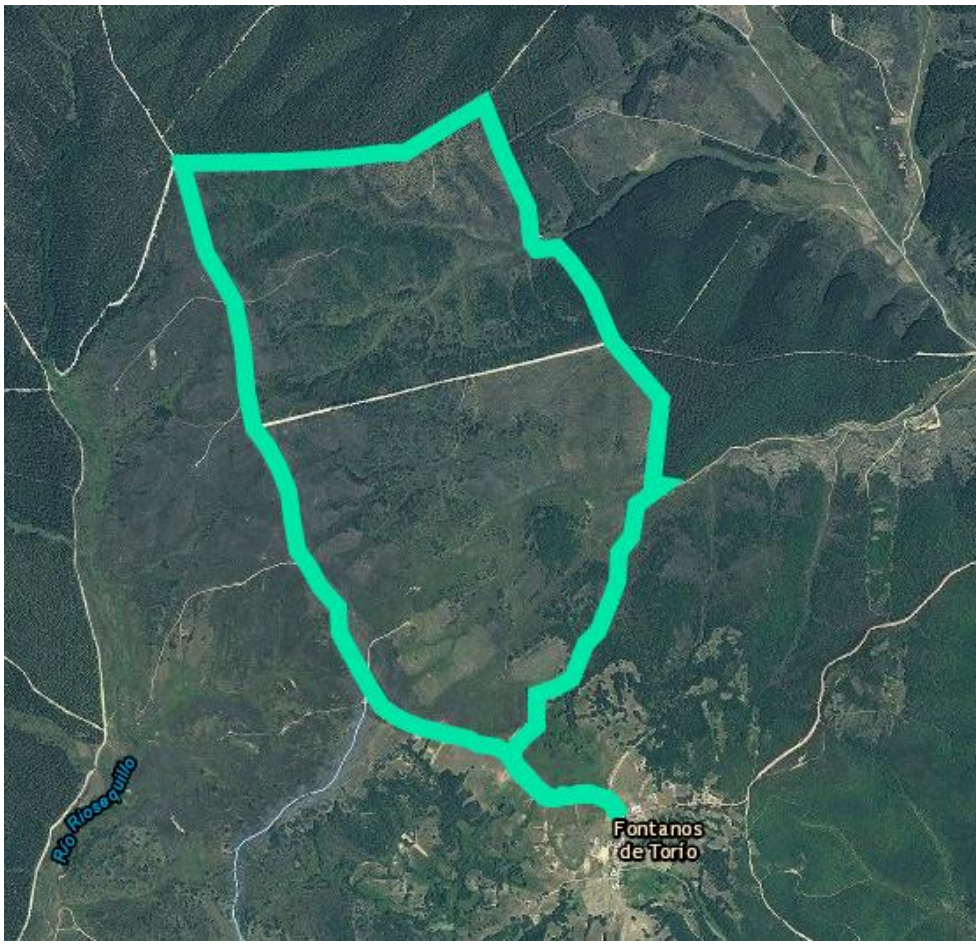

Perfil topográfico:

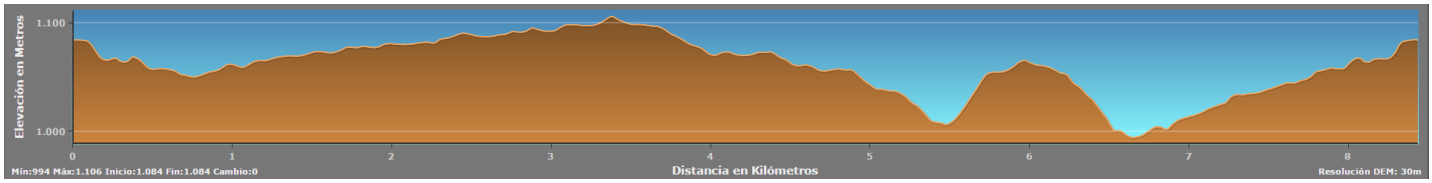

Figura 15: Ruta Fontanos de Torío. Fuente: esri, ArcGIS Online. Elaborado por: Lidia García Miranda

Pedrún de Torío: 5,5 Km.

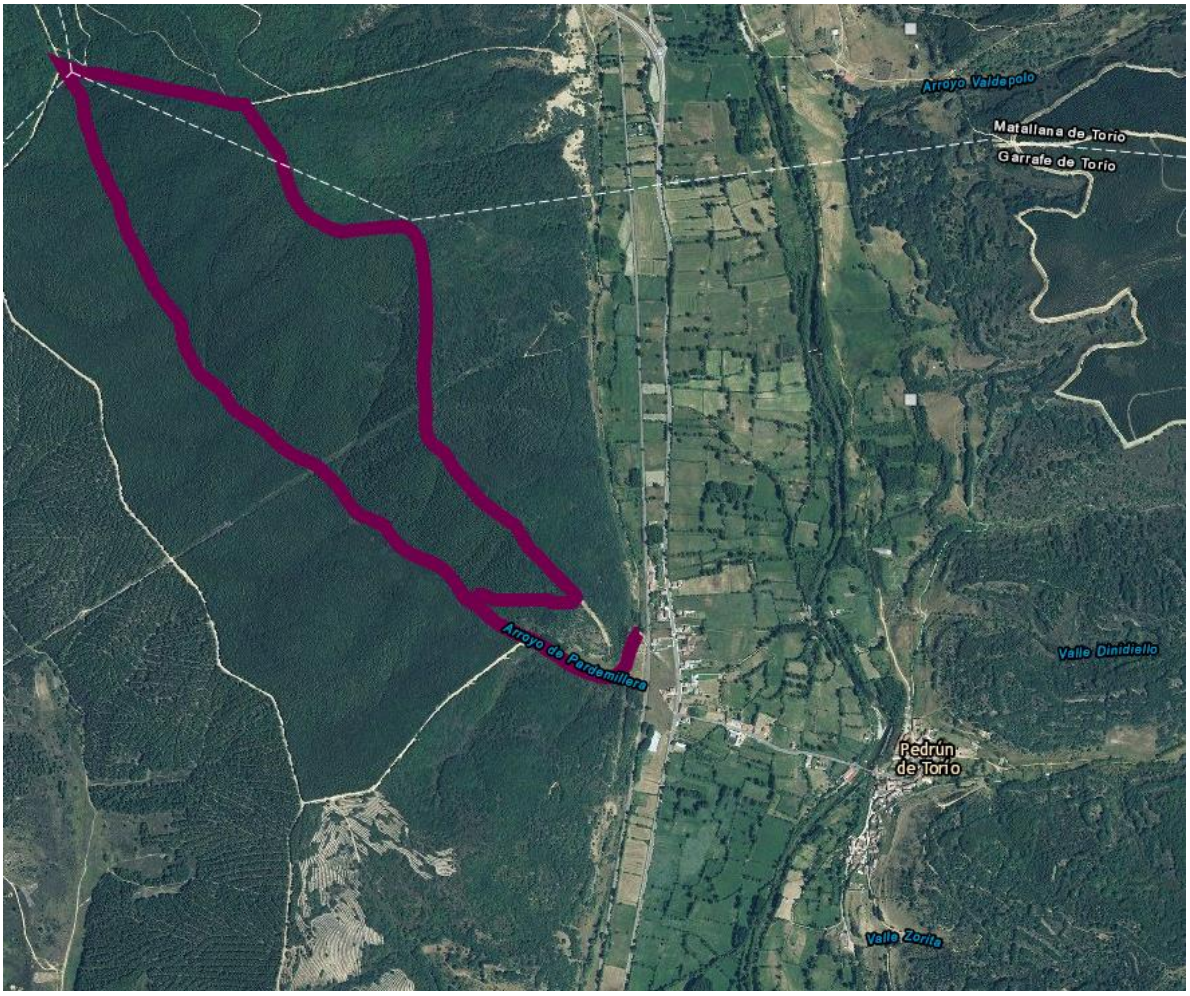

Perfil topográfico:

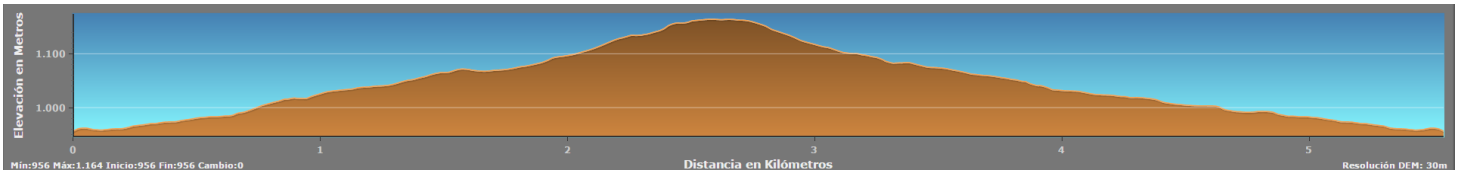

Figura 16: Ruta Pedrún de Torío. Fuente: esri, ArcGIS Online. Elaborado por: Lidia García Miranda

Pedrún de Torío: 8 Km.

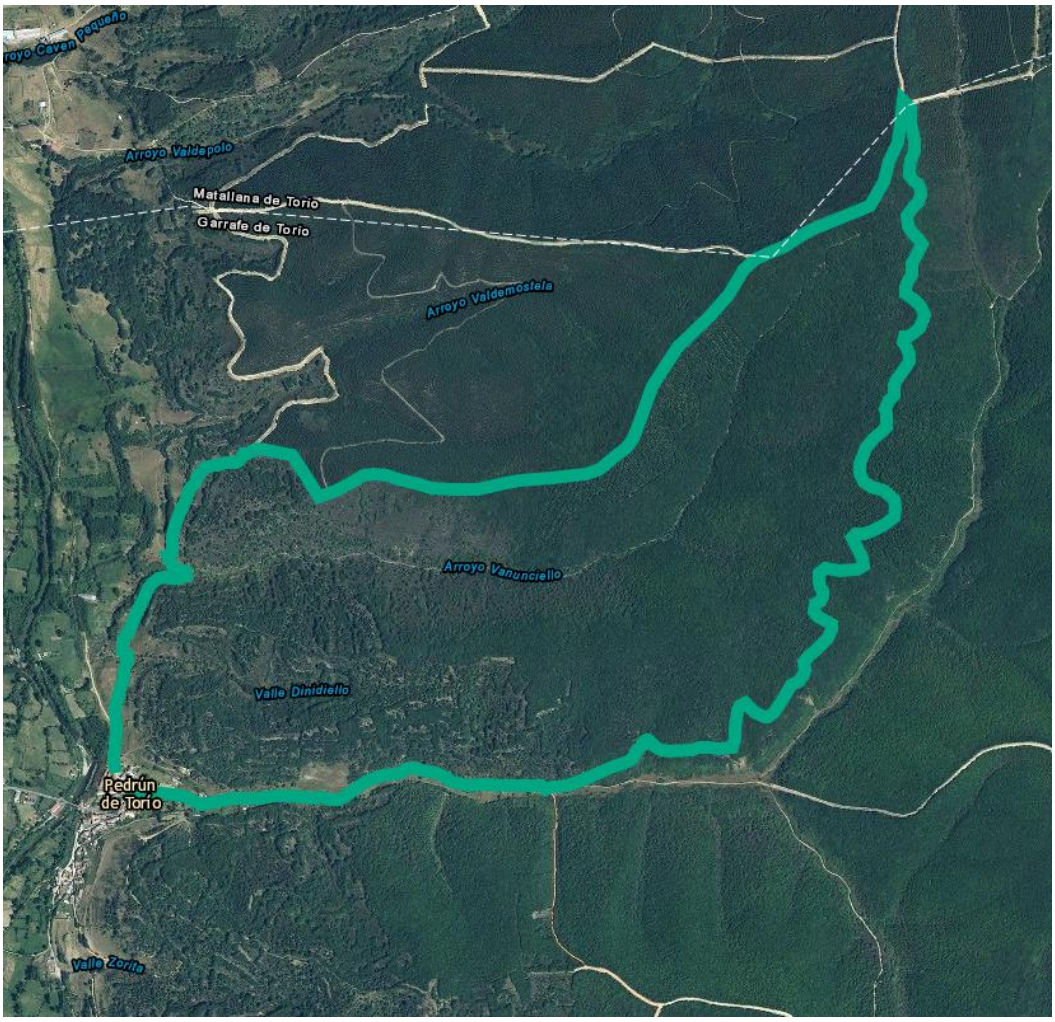

Perfil topográfico:

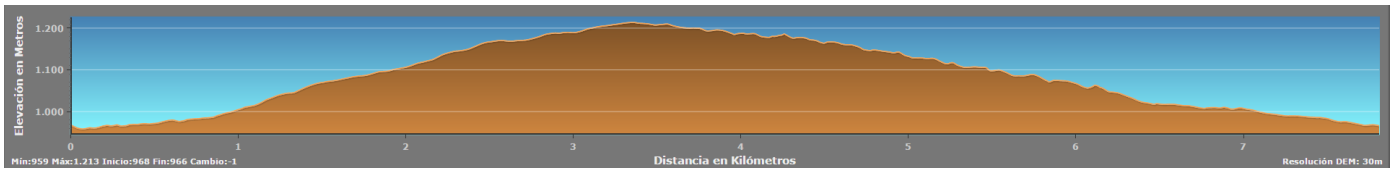

Figura 17: Ruta Pedrún de Torío. Fuente: esri, ArcGIS Online. Elaborado por: Lidia García Miranda

Ermita de Manzaneda de Torío- Pedrún de Torío: 2,8 Km.

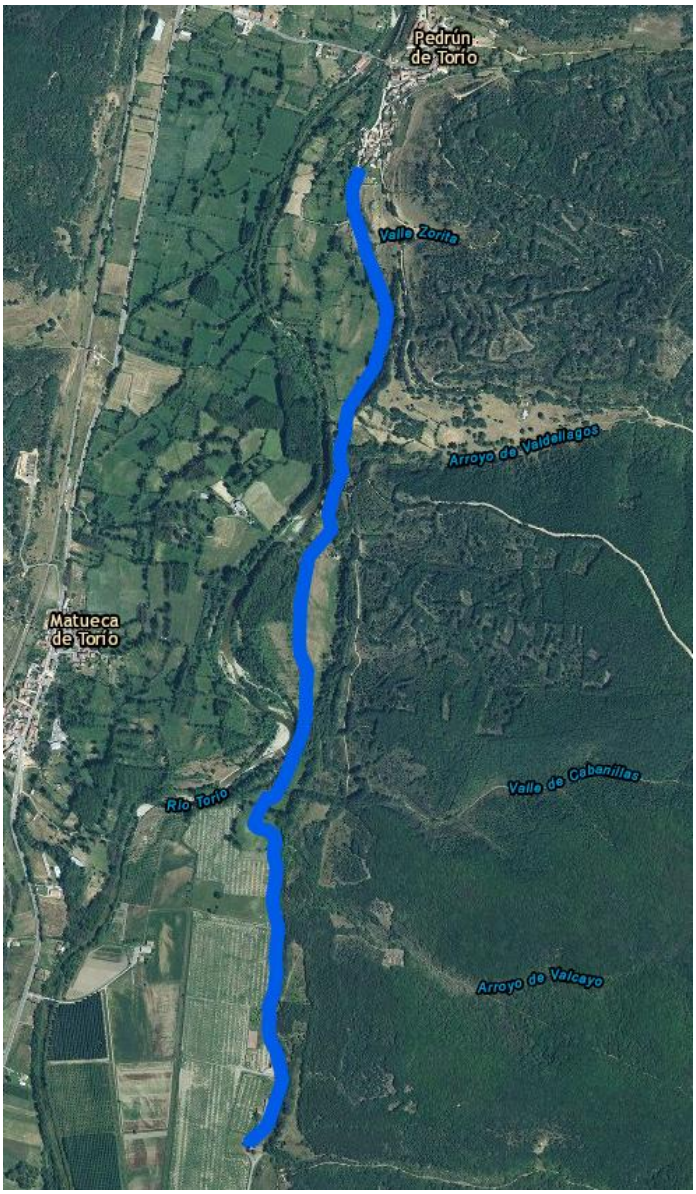

Perfil topográfico:

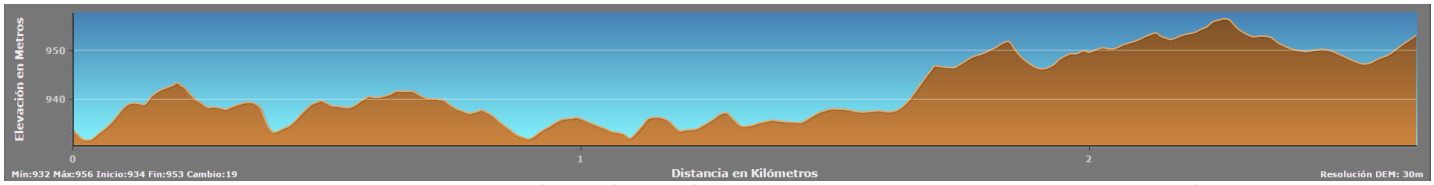

Figura 18: Ruta Ermita de Manzaneda de Torío- Pedrún de Torío. Fuente: esri, ArcGIS Online. Elaborado por: Lidia García Miranda

Palazuelo de Torío- Monte de Palazuelo de Torío: 3 Km.

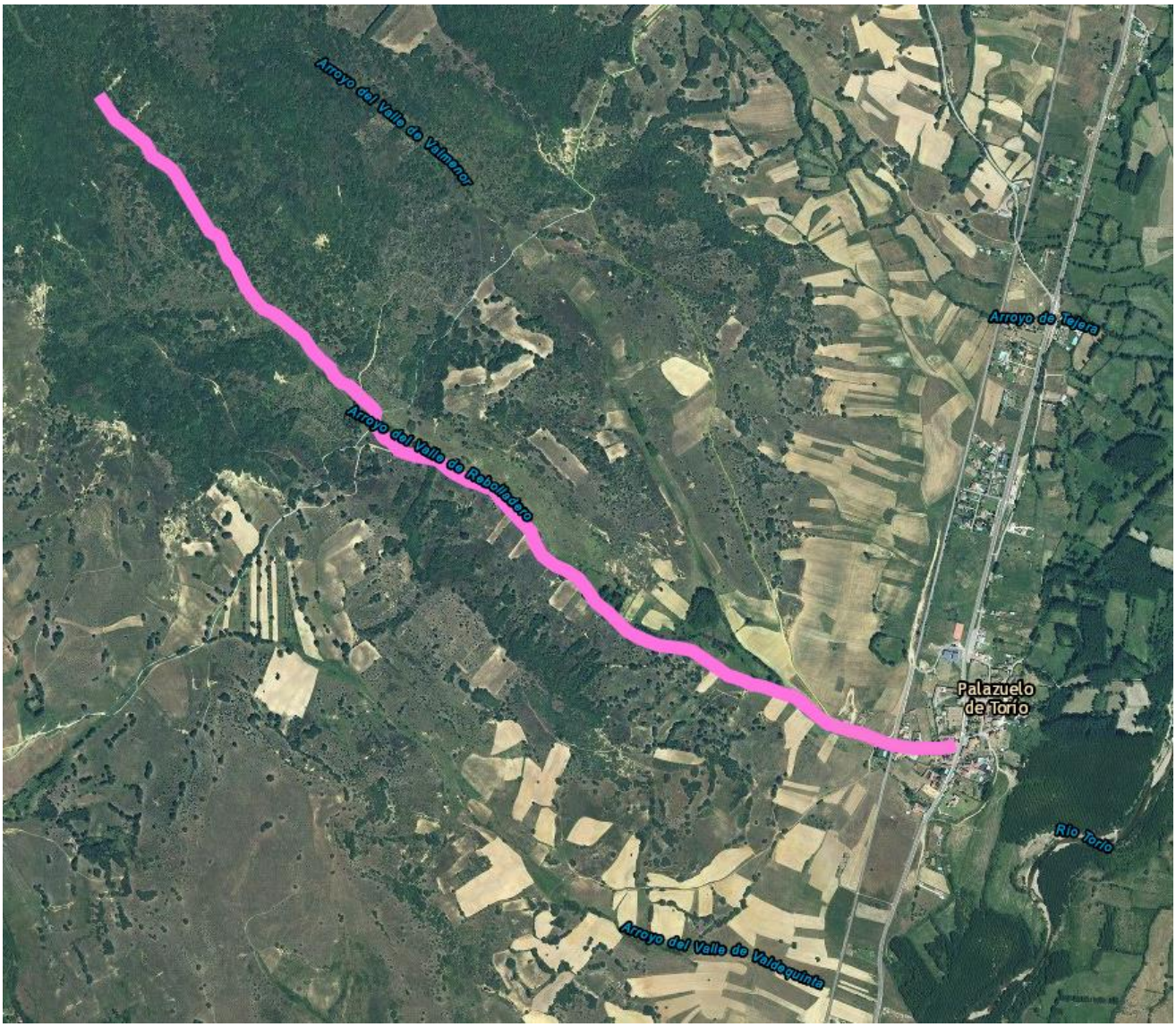

Perfil topográfico:

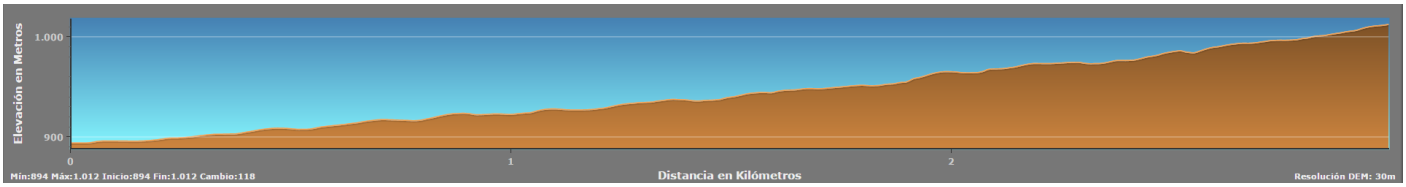

Figura 19: Ruta Palazuelo de Torío- Monte de Palazuelo de Torío. Fuente: esri, ArcGIS Online. Elaborado por: Lidia García Miranda

Villaverde de Arriba- Ermita de San Mamés: 1,2 Km.

Perfil topográfico:

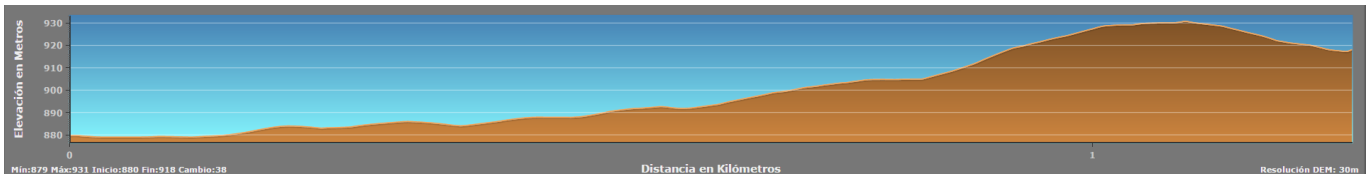

Figura 20: Ruta Villaverde de Arriba- Ermita de San Mamés. Fuente: esri, ArcGIS Online. Elaborado por: Lidia García Miranda

Laguna de Fontanos de Torío- Riosequino de Torío: 6,7 Km.

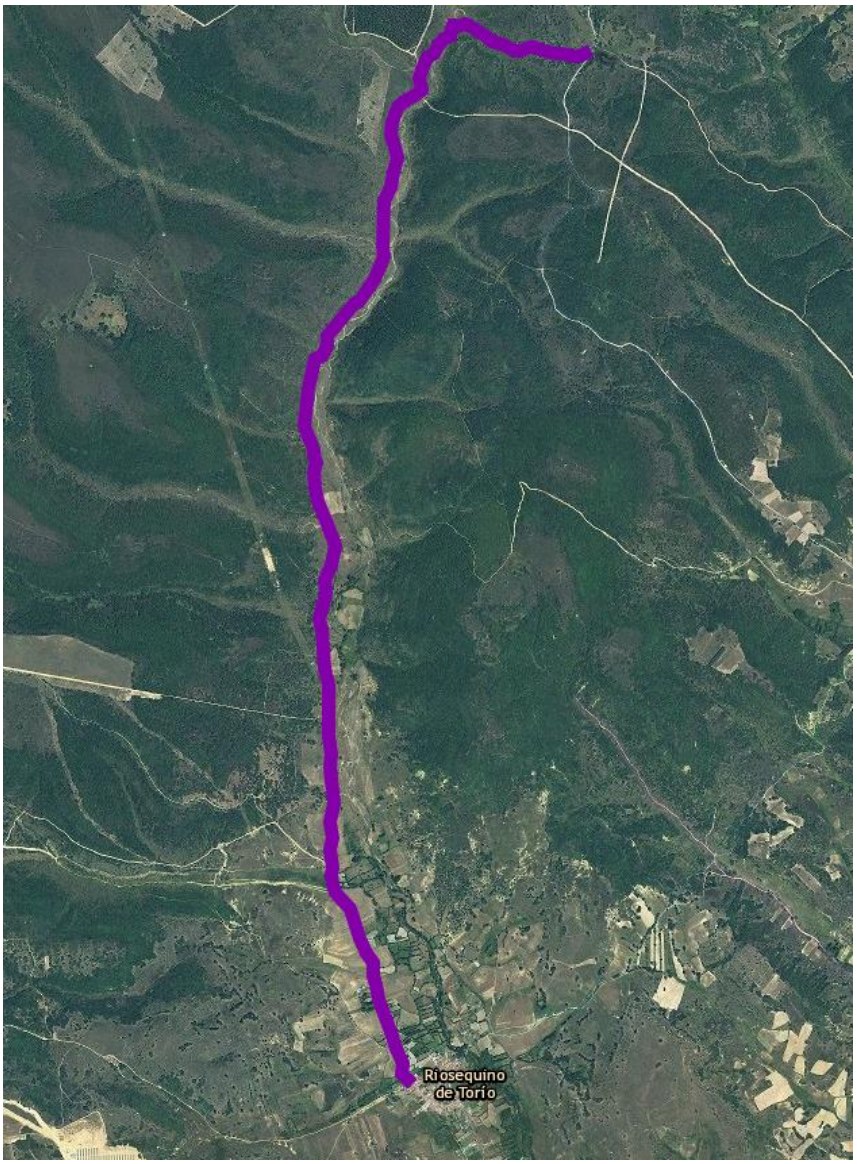

Perfil topográfico:

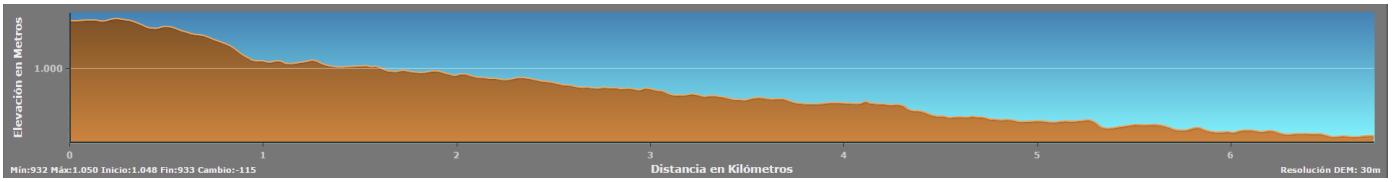

Figura 21: Ruta Laguna de Fontanos de Torío- Riosequino de Torío. Fuente: esri, ArcGIS Online. Elaborado por: Lidia García Miranda

Riosequino de Torío- Matueca de Torío (por la pista de Matueca de Torío): 16,3 Km.

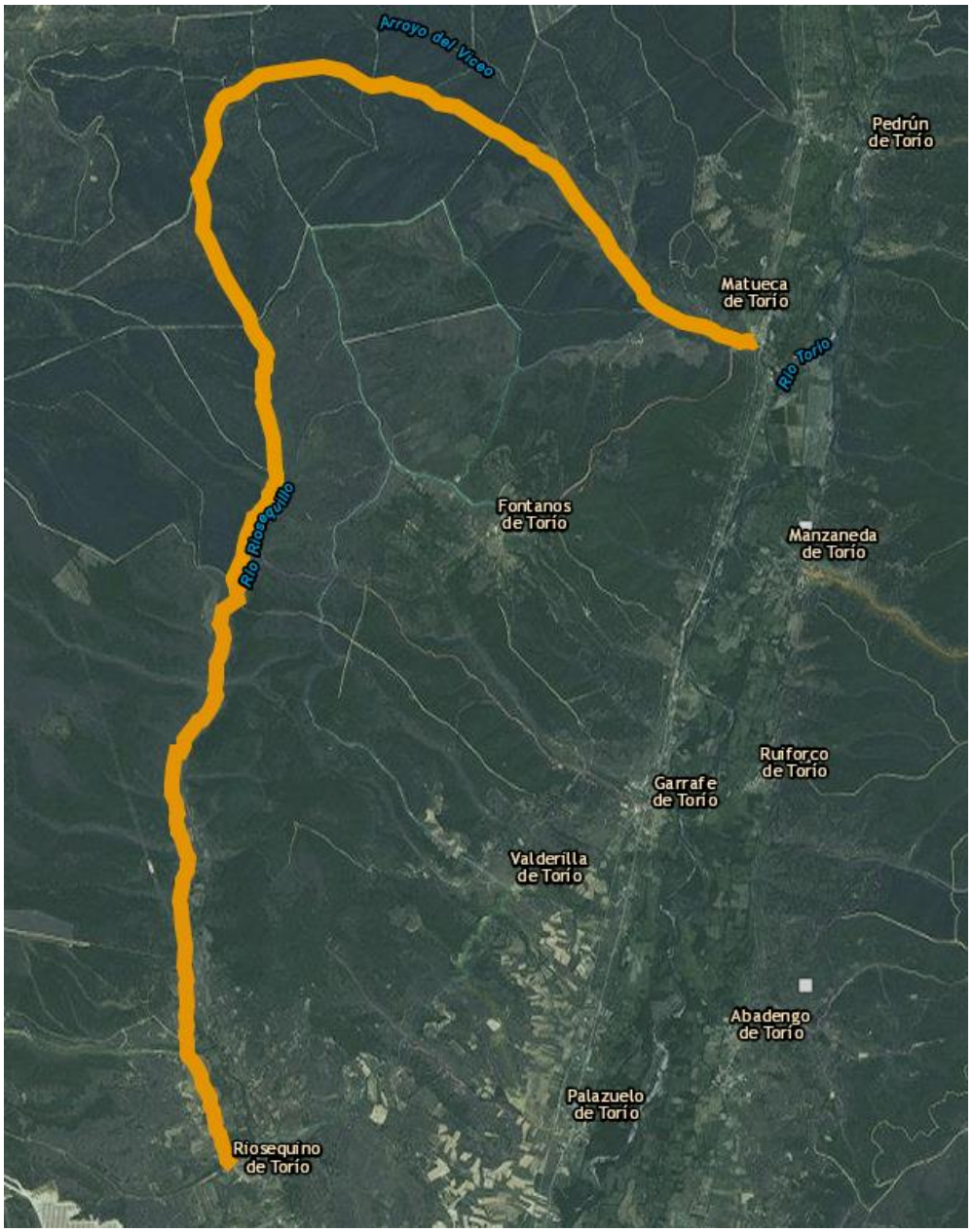

Perfil topográfico:

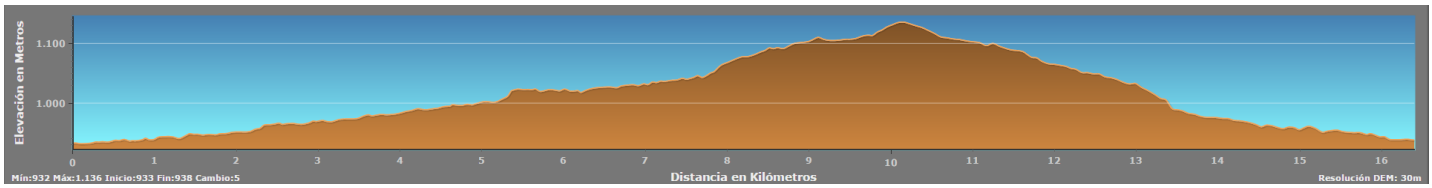

Figura 22: Ruta Riosequino de Torío- Matueca de Torío (por la pista de Matueca de Torío). Fuente: esri, ArcGIS Online. Elaborado por: Lidia García Miranda

Riosequino de Torío- Matueca de Torío: 13,2 Km.

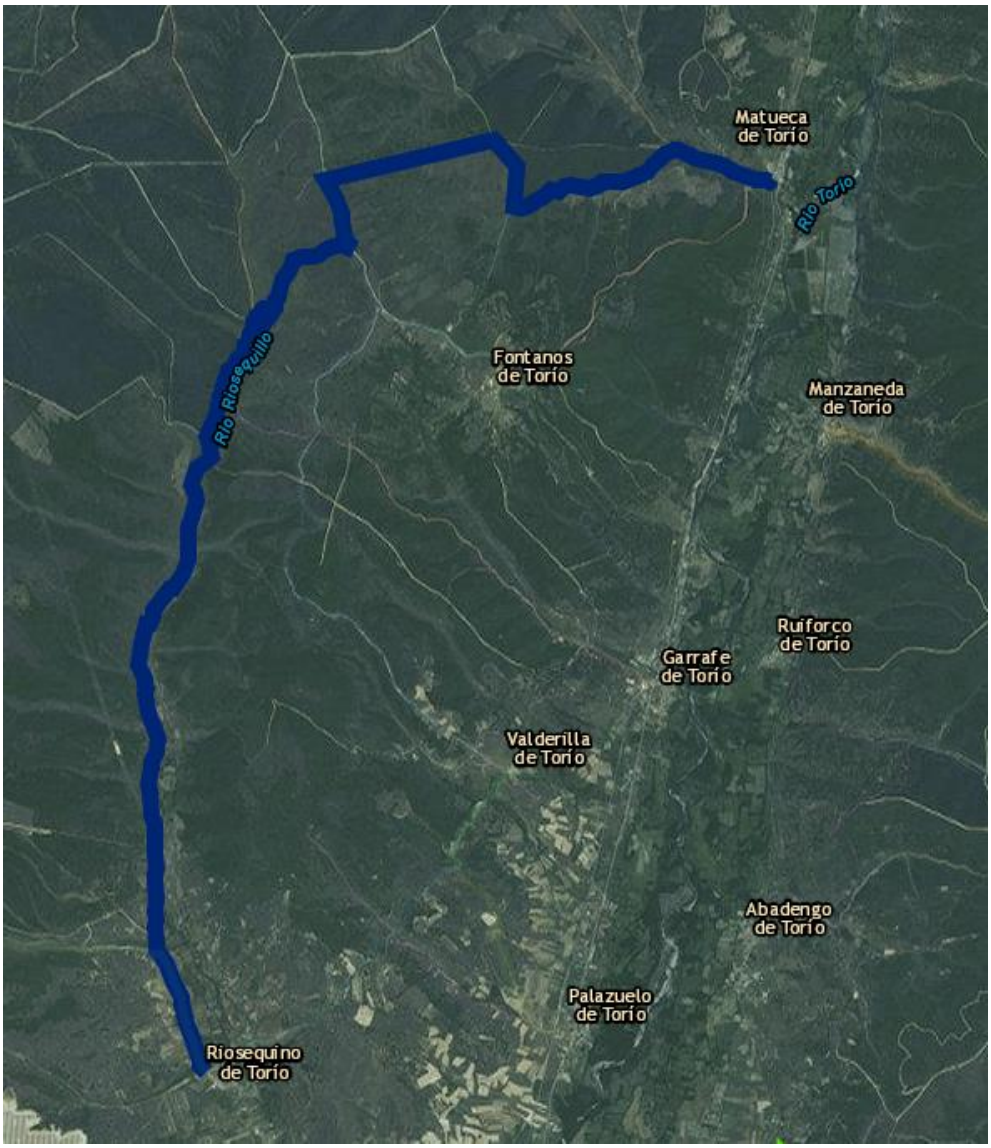

Perfil topográfico:

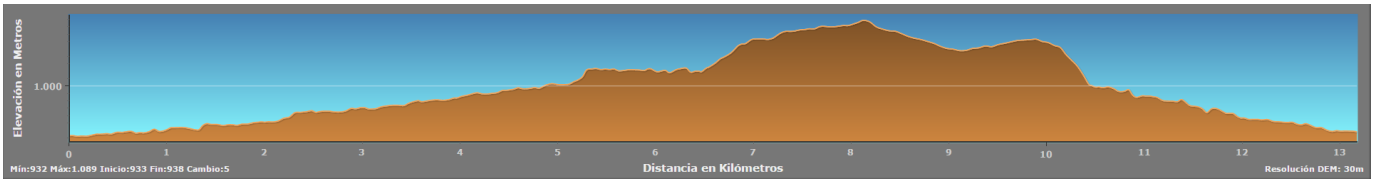

Figura 23: Ruta Riosequino de Torío- Matueca de Torío. Fuente: esri, ArcGIS Online. Elaborado por: Lidia García Miranda

Riosequino de Torío- Carretera Asturias: 4 Km.

Perfil topográfico:

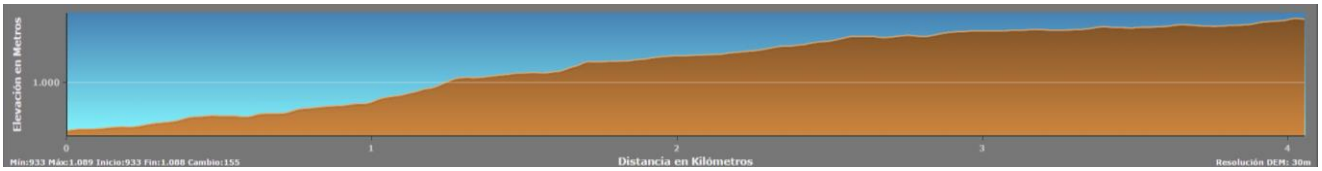

Figura 23: Ruta Riosequino de Torío- Carretera Asturias. Fuente: esri, ArcGIS Online. Elaborado por: Lidia García Miranda